

Grunderwerbsverzeichnis




A 99

Autobahnring München

**8-streifiger Ausbau zwischen
AK München-Nord und AS Haar**

Planänderung nach § 17 d FStrG

**Neubau von Brückenbauwerken und einer Lärmschutzwand
(Isarquerung bis Bauende)**

<p>Aufgestellt: München, den 13.07.2011 AUTOBAHNDIREKTION SÜDBAYERN</p>  <p>Lichtenwald Präsident</p>	<p>Bestandteil des Planänderungsbeschlusses der Regierung von Oberbayern nach § 17d Satz 1 FStrG, Art. 76 Abs. 1 BayVwVfG vom 04.08.2017, Az. 32-4354.1-8-4 München, 04.08.2017</p> <p>Deindl Regierungsdirektor</p> 
<p>Planänderung, 09.01.2017 AUTOBAHNDIREKTION SÜDBAYERN</p>  <p>Peiker Leitender Baudirektor</p>	

Gemarkung Ismaning

Projekt: 130830-I														GRÜNDERWERBSVERZEICHNIS														01.06.2011 / 08.12.2016													
														für die Straßenbaumaßnahme: A 99 - 8-streifiger Ausbau Autobahnring München Abschnitt I																											
Stand vom 01.06.2011 / 08.12.2016																												sortiert nach Flurstück													
GE-Plan	Lfd. Nr.	Eigentümer: Name, Vorname Straße Wohnort	Grundbuch von		Gemarkung		Nutzungsart	Größe des Flurstücks	Größe der zu erwerbenden Flächen*	Summe Erwerb	Vorübergehend in Anspruch zu nehmende Flächen*	Summe VIA	Dauernd zu belastende Flächen*	Summe DB	Bemerkungen																										
			Band	Blatt	Flur	Flurstück										m²	m²	m²	m²	m²	m²	m²																			
1	2	4			5		6		7	8	9	Σ9	10	Σ10	11	Σ11	13																								
GE-2	13.01		Ismaning		Ismaning		Stra	31471			877	877					BLT																								
GE-2	13.02		1	5901		637					464	877					BLT																								
	13.03										413						BLT																								
												1754																													
GE-2	15.01		Ismaning		Ismaning		Weg	5272			263	263					BLT																								
GE-2	15.02		1	5872		637/4					350	508					BLT																								
	15.03										158						BLT																								
												771																													
GE-2	08.01		Ismaning		Ismaning		H	87723			148	295					BLT																								
	08.02		1	5393		821					20						BLT																								
	08.03										127						BLT																								
GE-2	08.04										199	199					BLT																								
												494																													
GE-2	10.01		Ismaning		Ismaning		Wa	6160			14	14					BLT																								
			1	5393		821/3																																			
GE-2	09.01		Ismaning		Ismaning		Stra	6867			3298	3577					BLT																								
	09.02		1	5393		821/15					279						BLT																								
GE-2	09.03										1542	1542					BLT																								
												5119																													
GE-2	07.01		Ismaning		Ismaning		Wa	28900			3694	3694					BLT																								
			1	3433		825																																			

* Aufgeführte Teilflächen sind ca.-Flächen vorbehaltlich der Schlussvermessung
BLT: für Baulastträger der Maßnahme Straße; GDB: Grunddienstbarkeit

Gemarkung Ismaning

Projekt: 130830-I **GRÜNDERWERBSVERZEICHNIS** 01.06.2011 / 08.12.2016
 für die Straßenbaumaßnahme: A 99 - 8-streifiger Ausbau Autobahnring München Abschnitt I
 Stand vom 01.06.2011 / 08.12.2016 sortiert nach Flurstück

GE-Plan	Lfd. Nr.	Eigentümer: Name, Vorname Straße Wohnort	Grundbuch von		Gemarkung		Nutzungsart	Größe des Flurstücks m ²	Größe der zu erwerbenden Flächen* m ²	Summe Erwerb m ²	Vorübergehend in Anspruch zu nehmende Flächen* m ²	Summe VIA m ²	Dauernd zu belastende Flächen* m ²	Summe DB m ²	Bemerkungen
			Band	Blatt	Flur	Flurstück									
1	2	4	5		6	7	8	9	Σ9	10	Σ10	11	Σ11	13	
GE-2	02.01 02.02 02.03		Ismaning 1	3433	Ismaning 825/2	Schu	24365	836	836		813 1376	2189			BLT BLT BLT
GE-2	04.01		Ismaning 1	3433	Ismaning 825/3	Weg	72				72	72			BLT
GE-2	31.01		Ismaning 1	7159	Ismaning 828		20099				271	271			BLT
GE-2	30.01		Ismaning 1	3977	Ismaning 828/17		4961				161	161			BLT
GE-2	11.01		Ismaning 1	3977	Ismaning 828/18	Stra	134				102	102			BLT
GE-2	11.02										32	32 134			BLT
GE-2	12.01		Ismaning 1	3977	Ismaning 828/20	Stra	2425				1049	1049			BLT
GE-2	12.02										1376	1376 2425			BLT

* Aufgeführte Teilflächen sind ca.-Flächen vorbehaltlich der Schlussvermessung
 BLT: für Baulastträger der Maßnahme Straße; GDB: Grunddienstbarkeit

Gemarkung Ismaning

Projekt: 130830-I	GRUNDERWERBSVERZEICHNIS	01.06.2011 / 08.12.2016
für die Straßenbaumaßnahme: A 99 - 8-streifiger Ausbau Autobahnring München Abschnitt I		
Stand vom 01.06.2011 / 08.12.2016		sortiert nach Flurstück

GE-Plan	Lfd. Nr.	Eigentümer: Name, Vorname Straße Wohnort	Grundbuch von		Gemarkung		Nutzungsart	Größe des Flurstücks	Größe der zu erwerbenden Flächen*	Summe Erwerb	Vorübergehend in Anspruch zu nehmende Flächen*	Summe VIA	Dauernd zu belastende Flächen*	Summe DB	Bemerkungen
			Band	Blatt	Flur	Flurstück									
1	2	4	5		6	7	8	9	Σ9	10	Σ10	11	Σ11	13	
GE-2	16.01		Ismaning 1	6571	Ismaning 828/30		22619				2988	2988			BLT
GE-2	17.01		Ismaning 1	6507	Ismaning 843		23773				3926	3926			BLT
GE-2	23.01		Ismaning 1	3749	Ismaning 843/2		3649				435	435			BLT
GE-2	14.01		Ismaning 1	3749	Ismaning 843/10	Stra	1414				941	941			BLT
GE-2	14.02										473	473			BLT
											1414				

* Aufgeführte Teilflächen sind ca.-Flächen vorbehaltlich der Schlussvermessung
 BLT: für Baulastträger der Maßnahme Straße; GDB: Grunddienstbarkeit

Gemarkung Ismaning

Projekt: 130830-I **GRUNDERWERBSVERZEICHNIS** 01.06.2011 / 08.12.2016
 für die Straßenbaumaßnahme: A 99 - 8-streifiger Ausbau Autobahnring München Abschnitt I
 Stand vom 01.06.2011 / 08.12.2016 sortiert nach Flurstück

GE-Plan	Lfd. Nr.	Eigentümer: Name, Vorname Straße Wohnort	Grundbuch von		Gemarkung		Nutzungsart	Größe des Flurstücks	Größe der zu erwerbenden Flächen*	Summe Erwerb	Vorübergehend in Anspruch zu nehmende Flächen*	Summe VIA	Dauernd zu belastende Flächen*	Summe DB	Bemerkungen
			Band	Blatt	Flur	Flurstück		m ²	m ²		m ²	m ²	m ²	m ²	
1	2	4	5		6		7	8	9	Σ9	10	Σ10	11	Σ11	13
GE-2	19.01		Ismaning 1	3760	Ismaning 844/7		1252				1252	1252			BLT
GE-2	20.01		Ismaning 1	3760	Ismaning 844/8		8974				8974	8974			BLT

* Aufgeführte Teilflächen sind ca.-Flächen vorbehaltlich der Schlussvermessung
 BLT: für Baulastträger der Maßnahme Straße; GDB: Grunddienstbarkeit

Gemarkung Ismaning

Projekt: 130830-I	GRUNDERWERBSVERZEICHNIS	01.06.2011 / 08.12.2016
für die Straßenbaumaßnahme: A 99 - 8-streifiger Ausbau Autobahnring München Abschnitt I		
Stand vom 01.06.2011 / 08.12.2016	sortiert nach Flurstück	

GE-Plan	Lfd. Nr.	Eigentümer: Name, Vorname Straße Wohnort	Grundbuch von		Gemarkung		Nutzungsart	Größe des Flurstücks m²	Größe der zu erwerbenden Flächen* m²	Summe Erwerb m²	Vorübergehend in Anspruch zu nehmende Flächen* m²	Summe VIA m²	Dauernd zu belastende Flächen* m²	Summe DB m²	Bemerkungen
			Band	Blatt	Flur	Flurstück									
1	2	4	5		6	7	8	9	Σ9	10	Σ10	11	Σ11	13	
GE-2	18.01		Ismaning 1	6843	Ismaning 844/10		2557				2557	2557			BLT
GE-2	24.01		Ismaning 1	6843	Ismaning 844/11		2865				2865	2865			BLT
GE-2	21.01		Ismaning 1	6507	Ismaning 845		4798				481	481			BLT
GE-2	22.01		Ismaning 1	5889	Ismaning 846		11095				69	69			BLT
GE-2	25.01		Ismaning 1	6845	Ismaning 849		2082				44	44			BLT
GE-2	28.01		Ismaning 1	6387	Ismaning 851		12700				872	872			BLT
GE-2	26.01		Ismaning 1	6845	Ismaning 867/3		762				122	122			BLT

* Aufgeführte Teilflächen sind ca.-Flächen vorbehaltlich der Schlussvermessung
BLT: für Baulastträger der Maßnahme Straße; GDB: Grunddienstbarkeit

Gemarkung Ismaning

Projekt: 130830-I	GRUNDERWERBSVERZEICHNIS	01.06.2011 / 08.12.2016
für die Straßenbaumaßnahme: A 99 - 8-streifiger Ausbau Autobahnring München Abschnitt I		
Stand vom 01.06.2011 / 08.12.2016		sortiert nach Flurstück

GE-Plan	Lfd. Nr.	Eigentümer: Name, Vorname Straße Wohnort	Grundbuch von		Gemarkung		Nutzungsart	Größe des Flurstücks	Größe der zu erwerbenden Flächen*	Summe Erwerb	Vorübergehend in Anspruch zu nehmende Flächen*	Summe VIA	Dauernd zu belastende Flächen*	Summe DB	Bemerkungen
			Band	Blatt	Flur	Flurstück									
1	2	4	5		6		7	8	9	Σ9	10	Σ10	11	Σ11	13
GE-2	27.01		Unterböhring 1	1126	Ismaning 881/2			14314			4590	4590			BLT
GE-3	21.01		Ismaning 1	6843	Ismaning 882			2228			22	22			BLT
GE-3	18.01		Ismaning 1	6843	Ismaning 882/2			367			367	367			BLT
GE-3	23.01		Ismaning 1	6843	Ismaning 883			10320			17	17			BLT
GE-3	24.01		Ismaning 1	6843	Ismaning 884			2069			55	55			BLT
GE-3	02.01		Ismaning 1	6843	Ismaning 884/1		Stra	361			241	241			BLT
GE-3	02.02 02.03										38 82	120			BLT BLT
											361				
GE-3	19.01		Ismaning 1	6843	Ismaning 884/2			15			15	15			BLT

* Aufgeführte Teilflächen sind ca.-Flächen vorbehaltlich der Schlussvermessung
BLT: für Baulastträger der Maßnahme Straße; GDB: Grunddienstbarkeit

Gemarkung Ismaning

Projekt: 130830-I	GRÜNDERWERBSVERZEICHNIS	01.06.2011 / 08.12.2016
für die Straßenbaumaßnahme: A 99 - 8-streifiger Ausbau Autobahnring München Abschnitt I		
Stand vom 01.06.2011 / 08.12.2016		sortiert nach Flurstück

GE-Plan	Lfd. Nr.	Eigentümer: Name, Vorname Straße Wohnort	Grundbuch von		Gemarkung		Nutzungsart	Größe des Flurstücks	Größe der zu erwerbenden Flächen*	Summe Erwerb	Vorübergehend in Anspruch zu nehmende Flächen*	Summe VIA	Dauernd zu belastende Flächen*	Summe DB	Bemerkungen
			Band	Blatt	Flur	Flurstück									
1	2	4	5		6		7	8	9	Σ9	10	Σ10	11	Σ11	13
GE-3	22.01		Ismaning 1	9503	Ismaning 1541		29705				28	28			BLT
GE-3	01.01		Ismaning 1	3046	Ismaning 1541/6	Bahn	986				532	532			BLT
GE-3	01.02 01.03 01.04										152 67 235	454			BLT BLT BLT
												986			
GE-3	20.01		Ismaning 1	3046	Ismaning 1541/7		1372				650	650			BLT
GE-2	06.01		Ismaning 1	3433	Ismaning 3294/3	Schu	89526				354	354			BLT
GE-2	05.01		Ismaning 1	3433	Ismaning 3294/11	Weg	90				90	90			BLT
GE-2	03.01		Ismaning 1	3433	Ismaning 3294/12	Weg	3				3	3			BLT

* Aufgeführte Teilflächen sind ca.-Flächen vorbehaltlich der Schlussvermessung
BLT: für Baulastträger der Maßnahme Straße; GDB: Grunddienstbarkeit

Gemarkung Unterföhring

Projekt: 130830-I GRUNDERWERBSVERZEICHNIS 01.06.2011 / 08.12.2016
 für die Straßenbaumaßnahme: A 99 - 8-streifiger Ausbau Autobahnring München Abschnitt I
 Stand vom 01.06.2011 / 08.12.2016 sortiert nach Flurstück

GE-Plan	Lfd. Nr.	Eigentümer: Name, Vorname Straße Wohnort	Grundbuch von		Gemarkung	Nutzungsart	Größe des Flurstücks	Größe der zu erwerbenden Flächen*	Summe Erwerb	Vorübergehend in Anspruch zu nehmende Flächen*	Summe VIA	Dauernd zu belastende Flächen*	Summe DB	Bemerkungen
			Band	Blatt										
1	2	4	5		6	7	8	9	Σ9	10	Σ10	11	Σ11	13
GE-3	05.01		Unterböhring		Unterböhring	Stra	9581			1519	1519			BLT
GE-3	05.02		1 2273		562					479	479			BLT
											1998			
GE-3	28.01		Unterböhring		Unterböhring		10678			2747	2747			BLT
			1 2423		584									
GE-3	03.01		Unterböhring		Unterböhring	A	7708			7708	7708			BLT
			1 2423		584/2									
GE-3	04.01		Unterböhring		Unterböhring	Weg	1317			178	178			BLT
			1 2572		584/3									
GE-3	04.02									1139	1139			BLT
											1317			
GE-3	27.01		Unterböhring		Unterböhring		705			247	247			BLT
			1 3639		584/4									
GE-3	25.01		Unterböhring		Unterböhring		40			40	40			BLT
			1 5797		584/5									

* Aufgeföhrte Teilflöchen sind ca.-Flöchen vorbehaltlich der Schlussvermessung
 BLT: für Baulasttröger der Maßnahme Straße; GDB: Grunddienstbarkeit

Gemarkung Unterföhring

Projekt: 130830-I GRUNDERWERBSVERZEICHNIS 01.06.2011 / 08.12.2016
 für die Straßenbaumaßnahme: A 99 - 8-streifiger Ausbau Autobahnring München Abschnitt I
 Stand vom 01.06.2011 / 08.12.2016 sortiert nach Flurstück

GE-Plan	Lfd. Nr.	Eigentümer: Name, Vorname Straße Wohnort	Grundbuch von		Gemarkung	Nutzungsart	Größe des Flurstücks	Größe der zu erwerbenden Flächen*	Summe Erwerb	Vorübergehend in Anspruch zu nehmende Flächen*	Summe VIA	Dauernd zu belastende Flächen*	Summe DB	Bemerkungen
			Band	Blatt										
1	2	4	5		6	7	8	9	Σ9	10	Σ10	11	Σ11	13
GE-3	26.01		Unterböhring 1	5797	Unterböhring 584/6		77			77	77			BLT
GE-3	29.01		Unterböhring 1	3639	Unterböhring 588		32720			4008	4008			BLT
GE-3 GE-3	07.01 07.02 07.03 07.04		Unterböhring 1	2268	Unterböhring 593/3	Wa	128723			252 236 810 1829	488			BLT BLT BLT
GE-3	11.01		Unterböhring 1	4433	Unterböhring 593/5	Stra	27834			307	307			BLT
GE-3	08.01		Unterböhring 1	2268	Unterböhring 593/8	WaZ	2276			2276	2276			BLT
GE-4	07.01		Unterböhring 1	3214	Unterböhring 605	Weg	3203			125	125			BLT
GE-5	01.01 01.02		Unterböhring 1	2274	Unterböhring 606	Wa	2029	3	3	37	37			BLT BLT

* Aufgeföhrte Teilflöchen sind ca.-Flöchen vorbehaltlich der Schlussvermessung
 BLT: für Baulasttröger der Maßnahme Straße; GDB: Grunddienstbarkeit

Gemarkung Unterföhring

Projekt: 130830-I GRUNDERWERBSVERZEICHNIS 01.06.2011 / 08.12.2016
 für die Straßenbaumaßnahme: A 99 - 8-streifiger Ausbau Autobahnring München Abschnitt I
 Stand vom 01.06.2011 / 08.12.2016 sortiert nach Flurstück

GE-Plan	Lfd. Nr.	Eigentümer: Name, Vorname Straße Wohnort	Grundbuch von		Gemarkung		Nutzungsart	Größe des Flurstücks m ²	Größe der zu erwerbenden Flächen* m ²	Summe Erwerb m ²	Vorübergehend in Anspruch zu nehmende Flächen* m ²	Summe VIA m ²	Dauernd zu belastende Flächen* m ²	Summe DB m ²	Bemerkungen
			Band	Blatt	Flur	Flurstück									
1	2	4	5		6		7	8	9	Σ9	10	Σ10	11	Σ11	13
GE-5	02.01 02.02 02.03		Unterböhring 1	2297	Unterböhring 615	AGr	16950	220	220		471 639	1110			BLT BLT BLT
GE-3	11.01		Unterböhring 1	1126	Unterböhring 617	GrA	25145				210	210			BLT
GE-3	10.01		Unterböhring 1	2274	Unterböhring 641	Weg	7690				73	73			BLT
GE-3	09.01		Unterböhring 1	2274	Unterböhring 642	Wa	8584				49	49			BLT
GE-3	08.01		Unterböhring 1	2274	Unterböhring 643	Weg	6068				37	37			BLT
GE-4	06.01		Unterböhring 1	2270	Unterböhring 687/1	Weg	2317				9	9			BLT

* Aufgeführte Teilflächen sind ca.-Flächen vorbehaltlich der Schlussvermessung
 BLT: für Baulastträger der Maßnahme Straße; GDB: Grunddienstbarkeit

Gemarkung Unterföhring

Projekt: 130830-I	GRUNDERWERBSVERZEICHNIS	01.06.2011 / 08.12.2016
für die Straßenbaumaßnahme: A 99 - 8-streifiger Ausbau Autobahnring München Abschnitt I		
Stand vom 01.06.2011 / 08.12.2016	sortiert nach Flurstück	

GE-Plan	Lfd. Nr.	Eigentümer: Name, Vorname Straße Wohnort	Grundbuch von		Gemarkung	Nutzungsart	Größe des Flurstücks	Größe der zu erwerbenden Flächen*	Summe Erwerb	Vorübergehend in Anspruch zu nehmende Flächen*	Summe VIA	Dauernd zu belastende Flächen*	Summe DB	Bemerkungen
			Band	Blatt										
1	2	4	5		6	7	8	9	Σ9	10	Σ10	11	Σ11	13
GE-4	05.01		Unterböhring 1	2270	Unterböhring 688/1	Wa	2309			11	11			BLT
GE-4	04.01		Unterböhring 1	2270	Unterböhring 689/1	Weg	831			11	11			BLT
GE-4	03.01		Unterböhring 1	227	Unterböhring 720/1		2228			16	16			BLT
GE-4	02.01		Unterböhring 1	227	Unterböhring 721/1		3894			28	28			BLT
GE-4	01.01		Unterböhring 1	227	Unterböhring 722/1		2216			16	16			BLT
GE-3	37.01		Unterböhring 400001		Unterböhring 823/3		21			21	21			BLT

* Aufgeführte Teilflächen sind ca.-Flächen vorbehaltlich der Schlussvermessung
BLT: für Baulastträger der Maßnahme Straße; GDB: Grunddienstbarkeit

Gemarkung Unterföhring

Projekt: 130830-I	GRUNDERWERBSVERZEICHNIS	01.06.2011 / 08.12.2016
für die Straßenbaumaßnahme: A 99 - 8-streifiger Ausbau Autobahnring München Abschnitt I		
Stand vom 01.06.2011 / 08.12.2016	sortiert nach Flurstück	

GE-Plan	Lfd. Nr.	Eigentümer: Name, Vorname Straße Wohnort	Grundbuch von		Gemarkung	Nutzungsart	Größe des Flurstücks	Größe der zu erwerbenden Flächen*	Summe Erwerb	Vorübergehend in Anspruch zu nehmende Flächen*	Summe VIA	Dauernd zu belastende Flächen*	Summe DB	Bemerkungen
			Band	Blatt										
1	2	4	5		6	7	8	9	Σ9	10	Σ10	11	Σ11	13
GE-3	10.01		Unterböhring 1	2268	Unterböhring 824/1	Stra	367			367	367			BLT
GE-3	06.01 06.02		Unterböhring 1	2268	Unterböhring 824/2	Gr	970			156 667	156 667			BLT BLT
GE-3	09.01 GE-3 09.02		Unterböhring 1	4433	Unterböhring 824/5	Gr	18692			51 166	51 166			BLT BLT
GE-3	13.01		Unterböhring 1	6612	Unterböhring 824/6	Stra	1622			16	16			BLT
GE-3	12.01 12.02 12.03		Unterböhring 1	2572	Unterböhring 825/2	Stra	2810			1833 386	2219 386			BLT BLT
											2605	492	492	GDB

* Aufgeführte Teilflächen sind ca.-Flächen vorbehaltlich der Schlussvermessung
BLT: für Baulastträger der Maßnahme Straße; GDB: Grunddienstbarkeit

Gemarkung Unterföhring

Projekt: 130830-I	GRUNDERWERBSVERZEICHNIS	01.06.2011 / 08.12.2016
für die Straßenbaumaßnahme: A 99 - 8-streifiger Ausbau Autobahnring München Abschnitt I		
Stand vom 01.06.2011 / 08.12.2016		sortiert nach Flurstück

GE-Plan	Lfd. Nr.	Eigentümer: Name, Vorname Straße Wohnort	Grundbuch von		Gemarkung		Nutzungsart	Größe des Flurstücks	Größe der zu erwerbenden Flächen*	Summe Erwerb	Vorübergehend in Anspruch zu nehmende Flächen*	Summe VIA	Dauernd zu belastende Flächen*	Summe DB	Bemerkungen
			Band	Blatt	Flur	Flurstück		m ²	m ²		m ²	m ²	m ²	m ²	
1	2	4	5		6		7	8	9	Σ9	10	Σ10	11	Σ11	13
GE-3	32.01		Unterböhring 1	1113	Unterböhring 1	827		7110			1684	1684			BLT

* Aufgeführte Teilflächen sind ca.-Flächen vorbehaltlich der Schlussvermessung
BLT: für Baulastträger der Maßnahme Straße; GDB: Grunddienstbarkeit

Gemarkung Unterföhring

Projekt: 130830-I GRUNDERWERBSVERZEICHNIS 01.06.2011 / 08.12.2016
 für die Straßenbaumaßnahme: A 99 - 8-streifiger Ausbau Autobahnring München Abschnitt I
 Stand vom 01.06.2011 / 08.12.2016 sortiert nach Flurstück

GE-Plan	Lfd. Nr.	Eigentümer: Name, Vorname Straße Wohnort	Grundbuch von		Gemarkung		Nutzungsart	Größe des Flurstücks m ²	Größe der zu erwerbenden Flächen* m ²	Summe Erwerb m ²	Vorübergehend in Anspruch zu nehmende Flächen* m ²	Summe VIA m ²	Dauernd zu belastende Flächen* m ²	Summe DB m ²	Bemerkungen
			Band	Blatt	Flur	Flurstück									
1	2	4	5		6		7	8	9	Σ9	10	Σ10	11	Σ11	13
GE-3	31.01		Ismaning 1	7159	Ismaning 828		20099				8885	8885			BLT
GE-3	36.01		Unterföhring 1	2209	Unterföhring 830/2		224				196	196			BLT
GE-3	35.01		Unterföhring 1	2429	Unterföhring 831		21666				760	760			BLT
GE-3	34.01		Unterföhring 1	2026	Unterföhring 876		9329				40	40			BLT
GE-3	33.01		Unterföhring 1	2026	Unterföhring 876/2		233				233	233			BLT
GE-3	14.01		Unterföhring 1	5129	Unterföhring 877/2	A	17433				9782	9782			BLT

* Aufgeführte Teilflächen sind ca.-Flächen vorbehaltlich der Schlussvermessung
 BLT: für Baulastträger der Maßnahme Straße; GDB: Grunddienstbarkeit

Gemarkung Unterföhring

Projekt: 130830-I	GRUNDERWERBSVERZEICHNIS	01.06.2011 / 08.12.2016
für die Straßenbaumaßnahme: A 99 - 8-streifiger Ausbau Autobahnring München Abschnitt I		
Stand vom 01.06.2011 / 08.12.2016	sortiert nach Flurstück	

GE-Plan	Lfd. Nr.	Eigentümer: Name, Vorname Straße Wohnort	Grundbuch von		Gemarkung	Nutzungsart	Größe des Flurstücks	Größe der zu erwerbenden Flächen*	Summe Erwerb	Vorübergehend in Anspruch zu nehmende Flächen*	Summe VIA	Dauernd zu belastende Flächen*	Summe DB	Bemerkungen
			Band	Blatt										
1	2	4	5		6	7	8	9	Σ9	10	Σ10	11	Σ11	13
GE-3	16.01		Unterböhring 1	2233	Unterböhring 877/4	A	2			2	2			BLT
GE-3	17.01		Unterböhring 1	2572	Unterböhring 877/5	Weg	2751			1705	1705			BLT
GE-3	17.02									1046	1046			BLT
GE-3	30.01 30.02 30.03		Unterböhring 1	2572	Unterböhring 877/6		2298			2097 58	2155	500	500	BLT BLT GDB
GE-3	15.01		Unterböhring 1	2521	Unterböhring 881	A GFV	20090			10435	10435			BLT

* Aufgeföhrte Teilflächen sind ca.-Flächen vorbehaltlich der Schlussvermessung
BLT: für Baulastträger der Maßnahme Straße; GDB: Grunddienstbarkeit

Gemarkung Aschheim

Projekt: 130830-I GRUNDERWERBSVERZEICHNIS 01.06.2011 / 08.12.2016
 für die Straßenbaumaßnahme: A 99 - 8-streifiger Ausbau Autobahnring München Abschnitt I
 Stand vom 01.06.2011 / 08.12.2016 sortiert nach Flurstück

GE-Plan	Lfd. Nr.	Eigentümer: Name, Vorname Straße Wohnort	Grundbuch von		Gemarkung		Nutzungsart	Größe des Flurstücks	Größe der zu erwerbenden Flächen*	Summe Erwerb	Vorübergehend in Anspruch zu nehmende Flächen*	Summe VIA	Dauernd zu belastende Flächen*	Summe DB	Bemerkungen
			Band	Blatt	Flur	Flurstück		m ²	m ²		m ²		m ²		
1	2	4	5		6		7	8	9	Σ9	10	Σ10	11	Σ11	13
GE-5	03.01		Heimstetten 1	2045	Aschheim 1373		Gr	8681	3375	3375					BLT
GE-5	06.01		Aschheim 1	820	Aschheim 1380			5966			5966	5966			BLT
GE-5	07.01		Aschheim 1	2092	Aschheim 1381/1			6757			6757	6757			BLT
GE-5	04.01 04.04 04.03 04.02		Aschheim 1	763	Aschheim 1403		Stra	31820	233 198	233 198 431 233			620 818 1020		BLT BLT BLT BLT BLT
GE-6	06.01 06.02 06.03		Aschheim 1	2405	Aschheim 1412		A Gr	44536	559	559			500 650	1150	BLT BLT BLT

* Aufgeführte Teilflächen sind ca.-Flächen vorbehaltlich der Schlussvermessung
 BLT: für Baulastträger der Maßnahme Straße; GDB: Grunddienstbarkeit

Gemarkung Aschheim

Projekt: 130830-I GRUNDERWERBSVERZEICHNIS 01.06.2011 / 08.12.2016
 für die Straßenbaumaßnahme: A 99 - 8-streifiger Ausbau Autobahnring München Abschnitt I
 Stand vom 01.06.2011 / 08.12.2016 sortiert nach Flurstück

GE-Plan	Lfd. Nr.	Eigentümer: Name, Vorname Straße Wohnort	Grundbuch von		Gemarkung		Nutzungsart	Größe des Flurstücks m ²	Größe der zu erwerbenden Flächen* m ²	Summe Erwerb m ²	Vorübergehend in Anspruch zu nehmende Flächen* m ²	Summe VIA m ²	Dauernd zu belastende Flächen* m ²	Summe DB m ²	Bemerkungen
			Band	Blatt	Flur	Flurstück									
1	2	4	5		6		7	8	9	Σ9	10	Σ10	11	Σ11	13
GE-6	04.01 04.02 04.03		Aschheim 1	2097	Aschheim 1413	A Gr	21355	387	387		500 471	971			BLT BLT BLT
GE-6	02.01		Aschheim 1	2097	Aschheim 1413/7	A	12762				10215	10215			BLT
GE-6	03.01		Aschheim 1	909	Aschheim 1415/4	Weg	872	872	872						BLT
GE-6	01.01 01.02		Aschheim 1	2097	Aschheim 1415/5	A	1590	77	77		1513	1513			BLT BLT
GE-5	05.01		Aschheim 1	909	Aschheim 1415/9	Weg	1866	1866	1866						BLT
GE-6	11.01		Aschheim 1	909	Aschheim 1416/3		4611				4611	4611			BLT
GE-6	10.01		Aschheim 1	1848	Aschheim 1416/9	Verk	376	376	376						BLT

* Aufgeführte Teilflächen sind ca.-Flächen vorbehaltlich der Schlussvermessung
 BLT: für Baulastträger der Maßnahme Straße; GDB: Grunddienstbarkeit

Gemarkung Aschheim

Projekt: 130830-I GRUNDERWERBSVERZEICHNIS 01.06.2011 / 08.12.2016
 für die Straßenbaumaßnahme: A 99 - 8-streifiger Ausbau Autobahnring München Abschnitt I
 Stand vom 01.06.2011 / 08.12.2016 sortiert nach Flurstück

GE-Plan	Lfd. Nr.	Eigentümer: Name, Vorname Straße Wohnort	Grundbuch von		Gemarkung	Nutzungsart	Größe des Flurstücks m ²	Größe der zu erwerbenden Flächen* m ²	Summe Erwerb m ²	Vorübergehend in Anspruch zu nehmende Flächen* m ²	Summe VIA m ²	Dauernd zu belastende Flächen* m ²	Summe DB m ²	Bemerkungen
			Band	Blatt										
1	2	4	5	6	7	8	9	Σ9	10	Σ10	11	Σ11	13	
GE-6	07.01 07.02 07.03		Aschheim 1 909	Aschheim 1460/4	Weg	2522	32	32	42 32	74			BLT BLT BLT	
GE-6	05.01 05.02 05.03		Aschheim 1 1765	Aschheim 1477	Weg	2976	27	27	32 34	66			BLT BLT BLT	
GE-6	08.01 08.02 08.03		Aschheim 1 2122	Aschheim 1478/4	A	5531	279	279	288 55	343			BLT BLT BLT	
GE-6	09.01 09.02		Aschheim 1 2405	Aschheim 1479	A	21136	7	7	108	108			BLT BLT	
GE-6	12.01		Aschheim 1 909	Aschheim 1657		32647			821	821			BLT	
GE-6	13.01		Aschheim 1 1143	Aschheim 1681/1		3361			3361	3361			BLT	

* Aufgeführte Teilflächen sind ca.-Flächen vorbehaltlich der Schlussvermessung
 BLT: für Baulastträger der Maßnahme Straße; GDB: Grunddienstbarkeit